

**OKRĘG**  
**Polskiego Związku Wędkarskiego**  
**37-700 Przemyśl ul. Szopena 15a**  
tel. 16 678 57 69  
www.pzw.org.pl/43  
email: pzwprzemysl@poczta.onet.pl

**ZEZWOLENIE**  
uprawnionego do rybactwa  
**na amatorski połów ryb wędką**

**WAŻNE** od 1 stycznia do 31 grudnia 2025 r.

Seria PRZ

Nr .....

Wydane na podstawie art. 7 ust. 2 i 2a Ustawy  
z dnia 18.04.1985 r. o rybactwie śródlądowym  
(Dz. U. nr 66 z 1999 r. poz. 750) z późniejszymi zmianami

Imię .....

Nazwisko .....

Nr karty wędkarskiej .....

.....  
(Pieczęć i podpis wydającego  
z upoważnienia Prezesa ZO PZW w Przemysłu)

HOLOGRAM

- 1) Zezwolenie niniejsze uprawnia do wędkowania na wodach użytkowanych przez Okręg PZW Przemyśl, zgodnie z załączonym wykazem, po wniesieniu odpowiednich składek.
- 2) Dowodem wniesienia składek, o których mowa w ust. 1 są znaki składek trwale umieszczone w legitymacji członkowskiej PZW.
- 3) Zezwolenie zabezpieczone jest hologramem.
- 4) Zezwolenie ważne jest jedynie wraz z legitymacją członkowską PZW oraz kartą wędkarską.
- 5) Amatorski połów ryb odbywa się w sposób i na zasadach określonych w regulaminie zezwolenia.
- 6) **Rejestr połowu ryb – obowiązkowy.**
- 7) Ogólne zasady połowu ryb na wodach użytkowanych przez Okręg PZW w Przemyślu:
  - a) zakaz zabierania gatunków ryb objętych zarybieniem przez okres 7 dni.
  - b) Zakaz zabierania na wszystkich wodach Okręgu PZW Przemyśl ryb łososiowatych (łosoś, troć wędrowna, troć jeziorowa, pstrąg potokowy, głowacica, lipień).
  - c) Nakaz stosowania na wszystkich wodach górskich Okręgu PZW Przemyśl haków i kotwic bezzadziorowych lub pozbawionych zadziorów.
  - d) Zakaz trolingu na wszystkich wodach użytkowanych przez Okręg PZW Przemyśl.
  - e) Całkowity zakaz zabierania amura i jesiotra na wszystkich wodach Okręgu.

- f) Zakaz wpuszczania do wód gatunków nierodzimych inwazyjnych (babka bycza, babka łyśa, babka rurkonosa, babka szczupła, czebaczek amurski, sumik czarny, sumik karłowaty, trawianka, rak amerykański, rak sygnałowy, rak marmurkowy).
  - g) Całkowity zakaz zabierania złowionych raków (szlachetny oraz błotny)
- 8) **Porozumienie w sprawie wędkowania z Okręgiem PZW w Rzeszowie**, dotyczy trzech zbiorników w miejscowości Świętoniowa – Gniewczyzna Łańcucka. Szczegóły na stronie internetowej Okręgu.
- 9) **Porozumienie w sprawie wędkowania z Okręgiem PZW w Zamościu** dotyczy wzajemnego honorowania tylko i wyłącznie opłaty Pełnej Górskiej oraz jej pochodnych. Szczegóły na stronie internetowej Okręgu.
- 10) **Porozumienie w sprawie wędkowania z Okręgiem PZW w Krośnie**, dotyczy rzeki San nr 5 na odcinku od promu w miejscowości Nozdrzec (km 253+400) do ujścia potoku Baryczka (km 252+550) w miejscowości Nozdrzec. Prawo do wędkowania na w/w odcinku mają Członkowie Okręgu po opłaceniu odpowiedniej składki.

# **I. Składki na ochronę i zag. wód oraz zasady ogólne przyjęte w Okręgu PZW Przemyśl w 2025r.**

- 1. Składka roczna na ochronę i zagospodarowanie wód pełna (górska)** upoważnia do wędkowania wszystkimi metodami dozwolonymi przez aktualne „Zasady połowu ryb wędką na wodach Okręgu PZW w Przemyślu” na wszystkich wodach ogólnie dostępnych Okręgu przemyskiego.
- 2. Składka roczna na ochronę i zagospodarowanie wód niepełna (nizinna)** upoważnia do wędkowania wszystkimi metodami dozwolonymi przez „Zasady połowu ryb wędką na wodach Okręgu PZW w Przemyślu” na wszystkich wodach nizinnych ogólnie dostępnych Okręgu przemyskiego.
- 3. Za dobę wędkowania uważa się** każdą dobę kalendarzową, w której wędkarz rozpoczął połów, wpisując uprzednio datę wędkowania do „Rejestru Połowu”, (od godz. 0.00 do godz. 24.00).
- 4.** Wraz z potwierdzeniem wniesienia składki w legitymacji, wędkarz otrzyma „Zezwolenie na połów” wraz z „ Rejestrem Połowu Ryb”, który należy wypełniać zgodnie z Instrukcją w nim umieszczoną.
- 5.** Zezwolenie na połów jest drukiem ścisłego zarachowania, a fakt jego wydania zostanie

odnotowany w legitymacji członkowskiej. Zwrócenie „Zezwolenia” zostanie potwierdzone w sposób analogiczny.

6. **W przypadku ujawnienia braku aktualnego wpisu w rejestrze lub dokonania w nim niedozwolonych zmian oraz poprawek, co stanowi wykroczenie (art. 27a ust.1 pkt. 2 lit. b ustawy z dnia 18.04.1985 r. o rybactwie śródlądowym z późn. zm.), sporządzony zostanie wniosek o ukaranie do PSR.**
7. **Uiszczona składka na wody górskie upoważnia również do wędkowania na wodach nizinnych.**
8. **Współmałżonek wędkujący w ramach wspólnego łowiska, musi posiadać kartę wędkarską i zezwolenie bezpłatne (wydawane przez skarbników Kół) uprawnionego do rybactwa wówczas może wędkować tylko na wodach nizinnych.**
9. Młodzież do lat 14, nie zrzeszona w PZW, może wędkować nieodpłatnie w wodach PZW, ale tylko w ramach łowiska dziennego limitu swego opiekuna i w jego obecności.
10. Echosondy można używać na wszystkich wodach Okręgu.
11. **Udział we wszystkich zawodach wędkarskich należy odnotowywać w rejestrze połowów jako wejście na łowisko.**

**II. Wykaz wód Okręgu PZW Przemyśl  
udostępnionych do wędkowania w 2025r.**

**Zezwolenie dotyczy n/w obwodów rybackich:**

- **San nr 6** od ujścia potoku Baryczka do ujścia potoku Stupnica wraz z dopływami na tym odcinku,
- **San nr 7** od ujścia rzeki Stupnica do ujścia rzeki Wisznia wraz z dopływami na tym odcinku z wyłączeniem rzeki Wiar na odcinku od jej źródeł do granicy RP,
- **San nr 8** od ujścia rzeki Wisznia do ujścia rzeki Wisłok wraz z dopływami na tym odcinku z wyłączeniem rzeki Lubaczówka,
- **Lubaczówka nr 1** od granicy RP do jej ujścia do rzeki San wraz z dopływami w granicach RP,
- **Wirowa nr 1** od jej źródeł do ujścia do rzeki Tanew wraz ze zbiornikiem Lublinieć Stary i dopływami na tym odcinku,
- **Mlecza nr 1** od jej źródeł do ujścia do rzeki Wisłok wraz z dopływami na tym odcinku.

## Wody górskie: Rzeka San

- **odcinek I** – od 700 mb poniżej mostu drogowego w m. Dynów na Sanie do 400 m poniżej ujścia potoku Harta do Sanu (zgodnie z oznakowaniem w terenie)
- **odcinek II** – od 300 mb powyżej ujścia potoku Dyłagówka (Sielnica) do 1000 mb poniżej ujścia potoku Drohobyczka do Sanu (zgodnie z oznakowaniem w terenie)
- **odcinek III** – 300 mb powyżej mostu drogowego na Sanie w Iskani do kładki na Sanie w miejscowości Bachów (zgodnie z oznakowaniem w terenie)

**Wszystkie prawo- i lewobrzeżne dopływy Sanu** od górnej granicy obwodu San nr 6 tj. od ujścia potoku Baryczka (lewostronne) do granic administracyjnych m. Przemyśl – **stanowią wody górskie**

**Potok Stupnica – od źródeł do ujścia do Sanu stanowi wodę górską – obowiązują przynęty sztuczne od 01 września do 31 stycznia następnego roku (dopuszcza się jedynie metodę muchową).**

Na wodach krainy pstrąga i lipienia obowiązują przynęty sztuczne i roślinne oraz haczyki i kotwice bezzadziorowe lub pozbawione zadziorów.

Na dopływach Sanu od ujścia potoku Baryczka do granic administracyjnych m. Przemyśla obowiązuje tylko sztuczna mucha i metoda spinningowa.



**Użytkownik rybacki wydający zezwolenie na połów ryb może w trakcie sezonu wprowadzić zmiany w zasadach połowu ryb ze względu na nieprzewidziane okoliczności np. zatrucia wód, powódź itp.**

**Na terenie działania Okręgu Przemyskiego PZW obowiązują następujące obręby ochronne:**

- **na rzece San (obw. 7)** – na odcinku 200 m powyżej i 200 m poniżej jazu piętrzącego w miejscowości Ostrów k/Przemysła, zgodnie z oznakowaniem w terenie,
- **na rzece San (obw. 7)** – na odcinku 250 m w km Sanu 196+020 – 196+270 tj. w odległości 20 m od ujścia Potoku Olszanka do Sanu do 250 m w górę Sanu w okresie od 1 czerwca do 15 września każdego roku, zgodnie z oznakowaniem w terenie,
- **na rzece San (obw. 7)** – w mieście Przemysł, od km 165+850 (oś mostu Orłąt) do km 165+350 (oś mostu Siwca) w okresie od 1 listopada do końca lutego każdego roku, zgodnie z oznakowaniem w terenie,
- **na rzece San (obw. 8)** – na odcinku 150 m powyżej i 150 m poniżej mostu kolejowego na tej rzece w m. Zgoda, w okresie od 1 marca do 30 czerwca każdego roku, zgodnie z oznakowaniem w terenie,

- **na rzece Wiar** (obw. San 7) od mostu na drodze krajowej nr 28 w kierunku Medyki do ujścia rzeki Wiar do Sanu, połów i czynności szkodliwe dla ryb wzbronione w okresie od 1 stycznia do 15 lipca każdego roku.

### **Obreby hodowlane:**

- rzece Wisznia na odcinku od granicy państwa do wysokości 200 m poniżej jazu w Starzawie,
- kanale Bucowskim na odcinku od granicy państwa do odprowadzalnika ze stawu nr 2,
- Potoku Krzywula od granicy państwa do mostku na cieku Krzywula w km 2+120 (droga dojazdowa do lasu).

**Obszary te winny być oznakowane i nie są udostępnione do wędkowania.**

### **Odcinki NO-KILL**

- **Na rzece San obwód rybacki nr 6** na odcinku od ujścia potoku Baryczka do 700 m poniżej mostu na Sanie w Dynowie **OBOWIĄZUJE CAŁKOWITY ZAKAZ ZABIERANIA RYB** tzw. **NO-KILL nizinny** (wszystkie metody i przynęty, haki bezzadziorowe).
- **Od 700 m poniżej mostu drogowego w Dynowie do 400 m poniżej ujścia potoku Harta OBOWIĄZUJE**

**CAŁKOWITY ZAKAZ ZABIERANIA RYB** tzw. **NO-KILL górski**, obowiązują haki i kotwice bezzadzirowe metoda spinningowa i muchowa, przynęty sztuczne.

- **Od 400 m poniżej ujścia potoku Harta do ściany lasu** (tablica informacyjna 1400 m poniżej ujścia potoku Harta) **OBOWIĄZUJE CAŁKOWITY ZAKAZ ZABIERANIA RYB** tzw. **NO-KILL nizinny** (wszystkie metody i przynęty, haki bezzadzirowe).

**Wykaz zbiorników wodnych Okręgu przemyskiego udostępnionych do wędkowania w 2025 r.:**

- Babionka – Jarosław
- Landa – Kańczuga
- Pawłokoma
- Pełnatycze
- Pod Młynem – Lubaczów
- Wietlin
- Torki (oznakowana część zbiornika)
- Starorzecze Mleczki „Zakole” – Przeworsk
- ZEK Radymno
- ZEK Ostrów (I, II, III)
- Zbiornik Ostrów IV
- Hermanowice
- Pruchnik

- Kopanka – Lubaczów
- Stubienko – starorzecze Sanu
- Opaka „Trąba” Gmina Lubaczów
- Trzy zbiorniki wodne w miejscowościach Świętoniowa – Gniewczyzna Łańcucka gmina Tryńcza, w tym zbiornik nr1 tzw. „NO-KILL” z zakazem zabierania i przetrzymywania ryb w siatkach (po- rozumienie z okręgiem PZW Rzeszów dotyczy tylko Członków Okręgu PZW w Przemyślu
- Zbiornik „Lubliniec Stary” w miejscowości Lubli- niec Gmina Cieszanów
- Zbiornik Łopuszka Mała
- Duży Zbiornik w miejscowości Świętonowa Gmina Tryńcza

**Łowiący na zbiornikach, przed rozpoczęciem połowu zobowiązani są zapoznać się z Regulaminem Łowiska, godzinami wędkowania, wymiarami ochronnymi dolnymi i górnymi oraz innymi ewentualnymi ograniczeniami obowiązującymi na konkretnym łowisku. Opisy łowisk na zbiornikach oraz Regulaminy łowisk znajdują się na stronie internetowej okręgu <https://43.pzw.pl/>**

### **III. Zasady połowu ryb na zbiornikach (oprócz wymienionych wcześniej)**

- **Zakaz wędkowania ze środków pływających**, wywożenia zanęt i przynęt obowiązuje na zbiornikach Okręgu. Z zakazu wyłącza się zbiorniki w Lublińcu Starym na którym obowiązuje zakaz przebywania i łowienia z wysp, ZEK Torki, ZEK Radymno, ZEK nr.1 Ostrowie oraz duży zbiornik w Gniewczynie Łańcuckiej. Na pozostałych zbiornikach możliwe jest wywożenie przynęt i zanęt tylko za pomocą elektronicznych łódek zanętowych.
- Na zbiorniku ZEK Radymno w roku 2025 obowiązują limity wagowe i ilościowe zgodnie z Ustawą o Rybactwie Śródlądowym.
- Zakaz wędkowania ze środków pływających od zmroku do świtu (od kalendarzowego zachodu do kalendarzowego wschodu słońca nie dotyczy ZEKu Radymno).
- Obowiązuje zakaz wędkowania w porze nocnej od kalendarzowego zachodu słońca do kalendarzowego wschodu na zbiornikach typu „Złów i Wypuść” tj. Hermanowice, Zakole Przeworsk, Lubaczów „Pod Młynem” (Złów i Wypuść), Opaka w Szczutkowie, „Strohbach” w Jarosławiu, Pawłokoma oraz no odcinkach NO-KILL na rzekach.
- Na zbiorniku ZEK Ostrów nr 4 obowiązuje zakaz wędkowania od strony południowej grobli.

- Na zbiorniku ZEK Ostrów nr 4 k/Przemysła obowiązuje zakaz zabierania ryb drapieżnych (okoń, szczupak, sandacz i ryb łososiowatych) oraz połowu na martwą i żywą rybkę jak również na jej wypreparowane elementy
- Na zbiorniku ZEK Ostrów nr 4 parkowanie samochodów możliwe jest tylko w miejscach do tego wyznaczonych
- Na zbiornikach Opaka w Szczutkowie, Strohbach w Jarosławiu, zbiornikach w Pawłokomej oraz stawie nr 3 w kompleksie „Pod Młynem” w Lubaczowie obowiązuje zasada „złów i wypuść” tzn., że nie wolno zabierać ryb, ani przechowywać ich w siatkach. Na zbiornikach tych dopuszczone są wszystkie metody połowu z wyjątkiem łowienia na martwą i żywą rybę. Pozostałe zasady zawarte są w regulaminach łowisk.
- Na zbiorniku Zakole w Przeworsku obowiązuje zasada „złów i wypuść” i dopuszcza się wszystkie metody połowu z wyjątkiem spinningowania, połowu na żywą i martwą rybkę oraz jej elementy, oraz metody muchowej.
- Na zbiorniku w Hermanowicach obowiązuje zasada „złów i wypuść” i dopuszcza się wszystkie metody połowu z wyjątkiem spinningowania, połowu na żywą i martwą rybkę oraz jej elementy, łowienia spod lodu oraz metody muchowej oraz obowiązuje zakaz zatrzymywania się pojazdów wzdłuż grobli od strony torów.

- Na zbiorniku Landa w Kańczudze obowiązuje zakaz zabierania lina i karasia pospolitego (złocistego) w 2025r. do odwołania.
- Wywożenie zanęt i przynęt jest możliwe tylko w obrębie własnego stanowiska, nie można zajmować stanowisk, które leżą na przeciwległym brzegu zbiornika czy rzeki i mogą być stanowiskami innych wędkarzy.
- Na dużym zbiorniku w Świętoniowej gmina Tryncza obowiązuje zakaz zabierania ryb drapieżnych (okoń ,szczupak, sandacz) oraz połowu na żywą i martwą rybkę oraz jej elementy.
- Na wszystkich zbiornikach typu NO-KILL obowiązuje nakaz posiadania podbieraka, wyhaczacza oraz maty.

#### IV. Zasady porządkowe:

- **Wędkarze na czas prac technicznych** na zbiornikach oraz obwodach rybackich mają obowiązek opuszczenia stanowiska na czas tych prac.
- **Na czas zawodów wędkarskich**, wędkarze nie biorący udziału w zawodach muszą niezwłocznie opuścić stanowisko znajdujące się na terenie zawodów. Organizator zawodów ma obowiązek przygotowania i wywieszenia informacji o planowanych zawodach co najmniej 3 dni przed datą ich rozpoczęcia.

**V. Wprowadza się limity ILOŚCIOWE na wszystkich wodach Okręgu przemysłowego obowiązujące od 01.01.2025 r**

| <b>GATUNEK</b>             | <b>WYMIARY<br/>OCHRONNE</b>               | <b>LIMIT<br/>SZTUK<br/>DOBOWY</b>                               |
|----------------------------|---|---|
| <b>Amur</b>                | <b>CAŁKOWI ZAKAZ<br/>ZABIERANIA</b>       | -   |
| <b>Boleń</b>               | Do 40 cm i pow.70 cm                      | 2 szt.  |
| <b>Brzana</b>              | Do 50 cm i pow.70 cm                      | 2 szt.  |
| <b>Certa</b>               | Do 30 cm.                                 | 5 szt.  |
| <b>Głowacica</b>           | <b>CAŁKOWITY<br/>ZAKAZ<br/>ZABIERANIA</b> | -   |
| <b>Jaź</b>                 | Do 30 cm i pow.50 cm                      | 5 szt.  |
| <b>Jelec</b>               | Do 15 cm                                  | 10 szt.   |
| <b>Karp</b>                | Do 35 cm i pow.60 cm                      | <b>1 szt. –<br/>obowiązuje<br/>na<br/>wszystkich<br/>wodach</b> |
| <b>Kleń</b>                | Do 30 cm i pow.50 cm                      | 3 szt. na dobę nie<br>więcej niż 15<br>tygodniowo               |
| <b>Karaś<br/>pospolity</b> | do 20 cm                                  | 5 szt.  |
| <b>Leszcz</b>              | Do 30 cm i pow.60 cm                      | 5 szt.  |
| <b>Lin</b>                 | Do 40 cm i pow.45 cm                      | 3 szt.  |



|                            |  |         |
|----------------------------|--|---------|
| <b>Lipień</b>              | <b>CAŁKOWITY<br/>ZAKAZ<br/>ZABIERANIA</b>                            | -       |
| <b>Jesiotr</b>             | <b>CAŁKOWITY<br/>ZAKAZ<br/>ZABIERANIA</b>                            | -       |
| <b>Miętuś</b>              | Do 25 cm   | 5 szt.  |
| <b>Okoń</b>                | Do 20 cm i pow.40 cm   | 10 szt. |
| <b>Pstrąg<br/>potokowy</b> | <b>CAŁKOWITY<br/>ZAKAZ<br/>ZABIERANIA</b>                            | -       |
| <b>Pstrąg<br/>tęczowy</b>  | <b>CAŁKOWITY<br/>ZAKAZ<br/>ZABIERANIA<br/>DOTYCZY<br/>ZBIORNIKÓW</b> | -       |
| <b>Sandacz</b>             | Do 30 cm i pow.50 cm   | 1 szt.  |
| <b>Sieja</b>               | Do 35 cm   | 2 szt.  |
| <b>Sum</b>                 | Do 70 cm   | 1 szt.  |
| <b>Szczupak</b>            | Do 20 cm i pow.40 cm   | 1 szt.  |
| <b>Świnka</b>              | Do 30 cm   | 5 szt.  |
| <b>Troć</b>                | Do 35 cm   | 2 szt.  |
| <b>Węgorz</b>              | Do 60 cm   | 2 szt.  |
| <b>Wzdrega</b>             | Do 15 cm   | 15 szt. |

**Wprowadzony został nakaz uśmiercania i zakaz wpuszczania do wód inwazyjnych obcych gatunków ryb i raków (Rozporządzeniu Ministra Rolnictwa i Rozwoju**

Wsi z dnia 12 lipca 2023 r. w sprawie szczegółowych warunków ochrony i połowu ryb w powierzchniowych wodach śródlądowych) (Dziennik Ustaw z 19.07.2023 r., poz. 1373). Oznacza to, że w przypadku złowienia ryb lub raków z gatunków nierodzimych, a w szczególności ryb z gatunków: babka bycza, babka łysa babka rurkonosa), babka szczupła, czebaczek amurski, sumik czarny, sumik karłowaty, trawianka oraz raków tj. rak marmurkowy, sygnałowy, luizjański, pręgowany nie można wpuszczać ich z powrotem do wody a należy je uśmiercić.

**Ryby objęte limitem ilościowym w sztukach należy wpisywać natychmiast do rejestru** (wraz z godziną połowu) po włożeniu do siatki, worka karpiego lub innego przedmiotu do przechowywania ryb – nie później niż przed ponownym zarzuceniem wędki.

**W 2025 r. obowiązuje bezwzględnie nakaz wpisywania w rejestrze połowu godziny, w której złowiono rybę przeznaczoną do zabrania.**

**Wędkarz może zabrać w ciągu doby do 10 szt. ryb wymienionych gatunków objętych limitem ilościowym oraz nie więcej niż 5 kg ryb nie objętych limitem.**

Złowionych ryb łososiowatych przeznaczonych do zabrania nie można przetrzymywać w siatkach, workach itp. należy je niezwłocznie uśmiercić.

Wędkarz może **PRZETRZYMYWAĆ** w siatce lub worku karpim rybami **PRZEZNACZONE DO ZABRANIA**, objęte limitami ilościowymi oraz **wagowymi NIE DŁUŻEJ NIŻ DOBĘ**. Za dobę wędkowania uważa się każdą dobę

kalendarzową, w której wędkarz rozpoczął połów, wpisując uprzednio datę wędkowania do „Rejestru połowu” (od godz. 0:00 do godz. 24:00)

**RYBY OBJĘTE LIMITEM WAGOWYM.  
MAKSYMALNIE ŁĄCZNIE DO 5 KG**

| <b>GATUNEK</b>   | <b>WYMIARY<br/>OCHRONNE</b> |
|------------------|-----------------------------|
| Karaś srebrzysty | -                           |
| Krąp             | -                           |
| Płoc             | Do 15 cm                    |

**Rejestracji ilości ryb objętych LIMITAMI WAGOWYMI można dokonać po zakończeniu wędkowania, lecz nie później niż przed opuszczeniem łowiska.**

Pozostałe gatunki ryb zgodnie z „Zasadami połowu ryb wędką na wodach Okręgu PZW w Przemyślu”.

**W 2025r. na wszystkich wodach Okręgu obowiązuje zakaz połowu na żywą i martwą rybkę oraz jej elementy w okresie od 1 stycznia do 30 kwietnia każdego roku.**

Przed przystąpieniem do połowu wędkarz zobowiązany jest w szczególności:

- wypełnić rejestr połowu ryb

- przygotować stanowisko wędkarskie, a mianowicie POSPRZĄTAĆ miejsce, w obrębie którego będzie wędkował. Stanowisko, które zajmuje wędkarz przez cały czas musi być posprzątane (nie dotyczy połowu metodą spinningową oraz muchową)

### **Sprawianie złowionych ryb w obrębie łowiska jest surowo zabronione**

W rejestrze połowu ryb mogą być dokonywane adnotacje dotyczące prowadzenia rejestru połowu ryb, przez służby uprawnione do kontroli tj. Policja, Straż Graniczna, Państwowa Straż Rybacka, Społeczna Straż Rybacka, uprawnionego do rybactwa lub z jego upoważnienia na użytkowanych przez niego wodach.

Prowadzenie rejestru połowu ryb ma na celu umożliwienie Okręgowi prowadzenia racjonalnej gospodarki rybackiej. Nieprzestrzeganie wprowadzonych wymogów stanowi naruszenie warunków zezwolenia, co jest wykroczeniem naruszającym art. 27a ust. 1 pkt 2 lit b ustawy z dnia 18.04.1985r. o rybactwie śródlądowym z późn. zm. (może to skutkować mandatem karnym lub utratą zezwolenia na wędkowanie bez odszkodowania).

### **Ustala się następujące okresy ochronne ryb:**

- boleń od 1 stycznia do 30 kwietnia
- brzana od 1 stycznia do 30 czerwca
- brzanka i brzana karpacka od 1 stycznia do 31 grudnia

- certa od 1 stycznia do 30 czerwca
- głowacica od 1 marca do 31 maja
- lipień od 1 marca do 31 maja
- łoś od 1 października do 31 grudnia
- miętus od 1 grudnia do końca lutego
- pstrąg potokowy od 1 września do 31 stycznia
- sieja od 1 października do 31 grudnia
- sielawa 1 października do 31 grudnia
- sandacz od 1 stycznia do 31 maja
- sum od 1 stycznia do 31 maja
- szczupak od 1 stycznia do 30 kwietnia
- świnka od 1 stycznia do 15 maja
- troć od 1 października do 31 grudnia
- troć jeziorowa od 1 września do 31 stycznia
- węgorz od 1 grudnia do 31 marca

**Jeżeli pierwszy lub ostatni dzień okresu ochronnego dla określonego gatunku ryb przypada w dzień ustawowo wolny od pracy, okres ochronny ulega skróceniu o ten dzień. Nie dotyczy węgorza.**

**Kontrola i odpowiedzialność wędkujących w wodach PZW**

Wędkarz łowiący ryby ma obowiązek poddać się kontroli

prowadzonej przez:

- funkcjonariuszy Policji,
- strażników Państwowej Straży Rybackiej,
- strażników Społecznej Straży Rybackiej,
- strażników Państwowej Straży Łowieckiej,
- strażników Straży Leśnej,
- strażników Straży Parków Narodowych i Krajobrazowych,
- funkcjonariuszy Straży Granicznej,
- uprawnionego do rybactwa lub z jego upoważnienia, na użytkowanych przez niego wodach.

Na żądanie kontrolujących wędkarz ma obowiązek: okazać dokumenty, sprzęt wędkarski, złowione ryby i przynęty

**W przypadku stwierdzenia naruszenia przez osobę posiadającą niniejsze zezwolenie, przepisów o amatorskim połowie ryb – wydający zezwolenie może je cofnąć oświadczeniem doręczonym jego posiadaczowi, bez prawa do odszkodowania.**

**Pozostałe uregulowania zasad połowu ryb w Okręgu przemyskim PZW zawarte są w:**

- Ustawie Prawo Wodne,
- Ustawie o Rybactwie Śródlądowym,
- Rozporządzeniu Ministra Rolnictwa i Rozwoju Wsi z dnia 12 lipca 2023 r. w sprawie szczegółowych warunków ochrony i połowu ryb w powierzchniowych wodach śródlądowych (Dziennik Ustaw z 19.07.2023 r., poz. 1373

**W sytuacji zetknięcia się z działalnością kłusowniczą na  
naszych wodach prosimy o kontakt:**

**Państwowa Straż Rybacka w Rzeszowie: tel. 17  
862 68 48**

**e-mail: psr@rzeszow.uw.gov.pl**

**PSR Posterunek w Przemyśle: tel. 603 636 460**

**e-mail: psrprzemysl@rzeszow.uw.gov.pl**

**SSR Przemyśl 888 700 073**

**SSR Przeworsk 698 660 271**

**SSR Jarosław**

**SSR Lubaczów**

**W przypadku stwierdzenia śnięcia ryb lub  
zanieczyszczenia akwenu – dzwoń:**

**Wojewódzki Inspektorat Ochrony Środowiska w  
Rzeszowie**

**tel. 17 854 38 41 lub 606 486 395**

**Delegatura w Przemyśle**

**tel. 16 678 44 96 lub 606 482 061**

**oraz powiadom najbliższą jednostkę Policji tel. 997  
i Biuro Zarządu Okręgu PZW w Przemyśle tel. 16  
678 57 69**

**e-mail: pzwprzemysl@poczta.onet.pl**

**REJESTR POŁOWU RYB**

## INSTRUKCJA PROWADZENIA REJESTRU

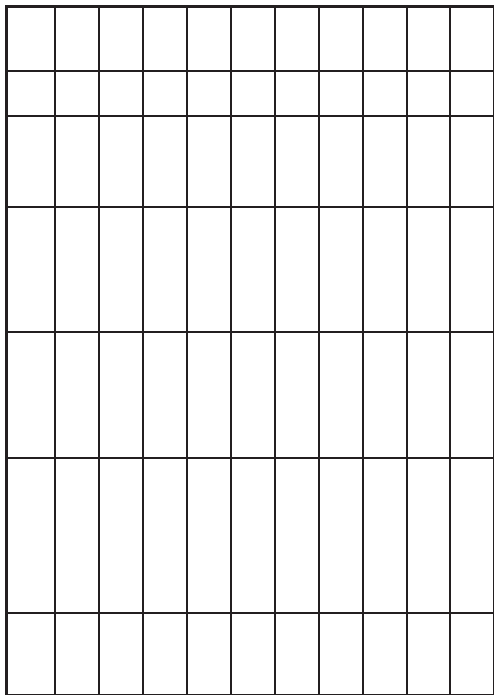
1. Wpisu należy dokonać trwale długopisem, czytelnie, bez skreśleń, natychmiast po przybyciu na łowisko, wpisując datę rozpoczęcia połowu.
2. W rubryce rzeka/zbiornik należy wpisać; nazwę rzeki/zbiornika oraz symbol wód, N-nizinne, G-górskie, w zależności od charakteru wód, na których dokonywany jest połów.
3. W rubryce miejscowość należy wpisać nazwę miejscowości, na terenie której znajduje się łowisko lub w jej pobliżu
4. Złowione ryby (przeznaczone do zabrania) łososiowate należy wpisać natychmiast do rejestru. Pozostałe ryby objęte limitem ilościowym w sztukach należy wpisywać natychmiast do rejestru po włożeniu do siatki, worka karpiego lub innego przedmiotu do przechowywania ryb – nie później niż przed ponownym zarzuceniem wędki.
5. W przypadku wyczerpania rubryk rejestru, należy pobrać dodatkową wkładkę uzupełniającą w siedzibie Koła lub ze strony internetowej Okręgu, zachowując oryginał „Zezwolenia”.
6. Udział w zawodach należy wpisać jako wejście na łowisko.
7. Na zbiornikach, na których obowiązuje zasada „złów i wypuść” w Rejestrze Połowu należy po dacie wpisać zbiornik, natomiast nie należy wpisywać złowionych ryb, gdyż muszą być one natychmiast wypuszczone.

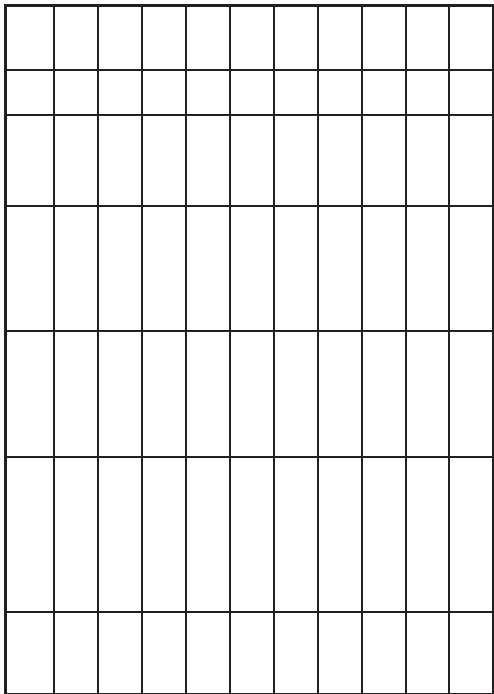


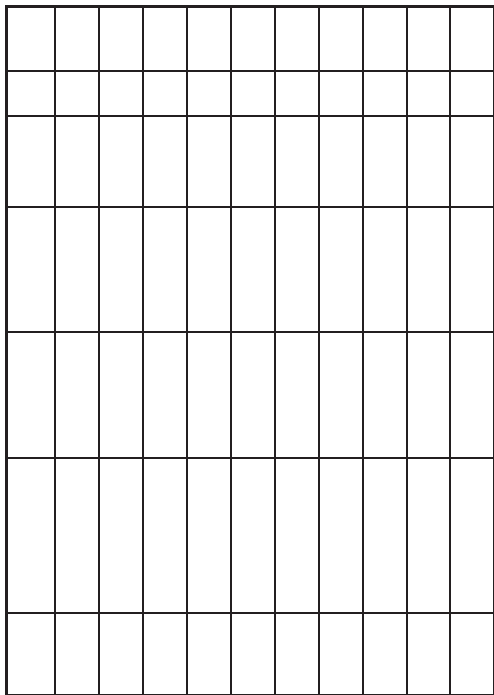
**Zwrot zezwolenia  
w dniu wykupienia składek na rok  
następny, nie później niż do  
30.04.2025 r.**

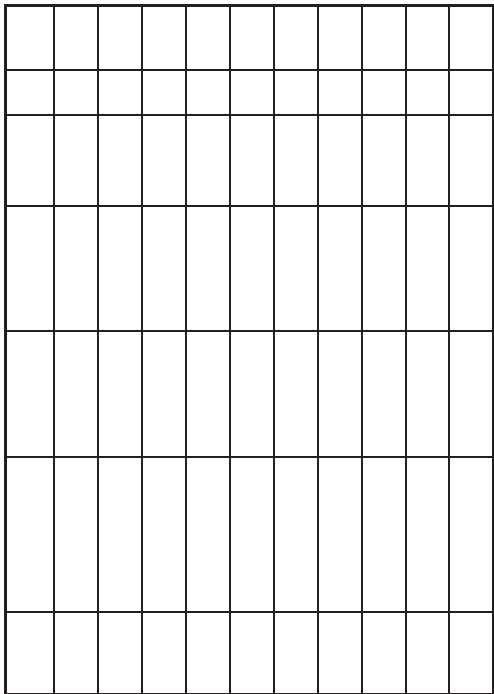
**Zwrot zezwolenia jest podstawą  
wydania nowego na rok następny.**

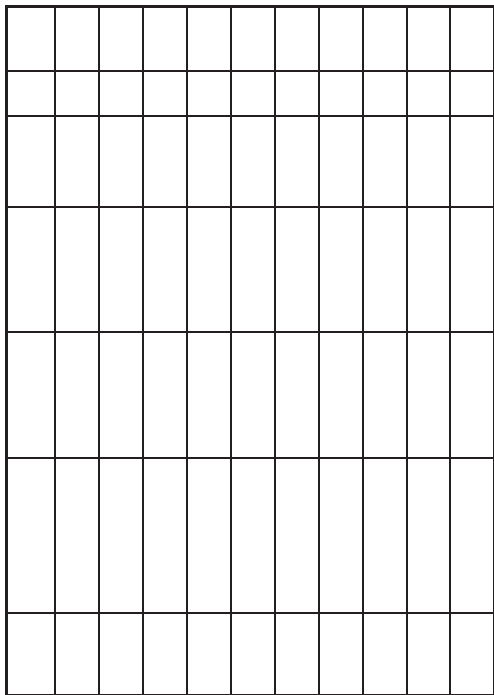
| Data | Rzeka-zbiornik | Miejscowość | Gatunek<br>ryby |  | szt. | kg |
|------|----------------|-------------|-----------------|--|------|----|
|      |                |             |                 |  |      |    |
|      |                |             |                 |  |      |    |
|      |                |             |                 |  |      |    |
|      |                |             |                 |  |      |    |
|      |                |             |                 |  |      |    |
|      |                |             |                 |  |      |    |
|      |                |             |                 |  |      |    |
|      |                |             |                 |  |      |    |
|      |                |             |                 |  |      |    |
|      |                |             |                 |  |      |    |

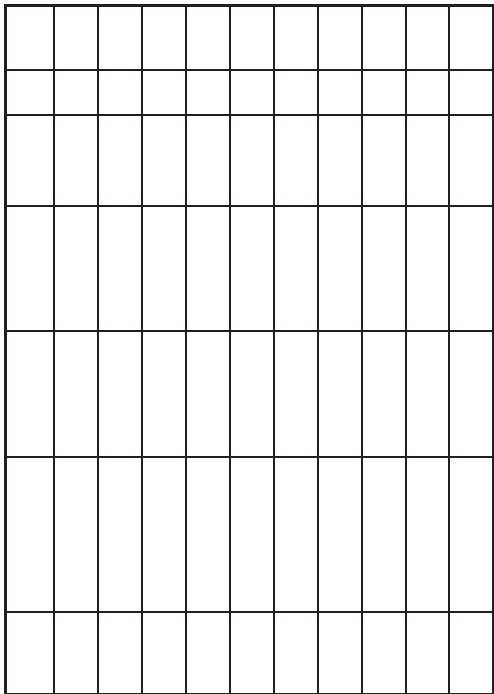




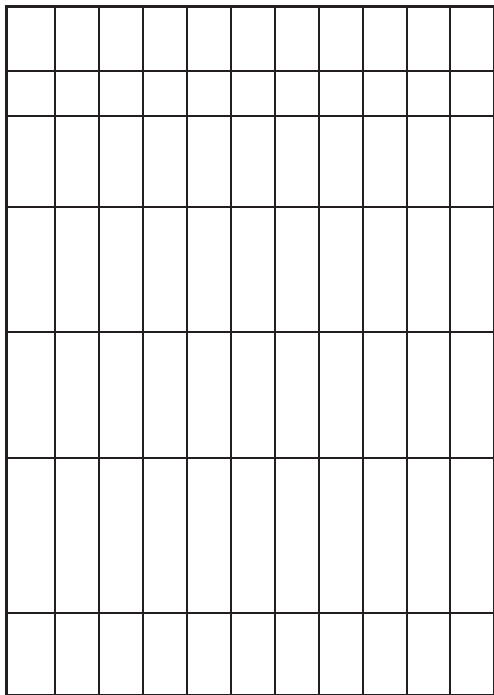


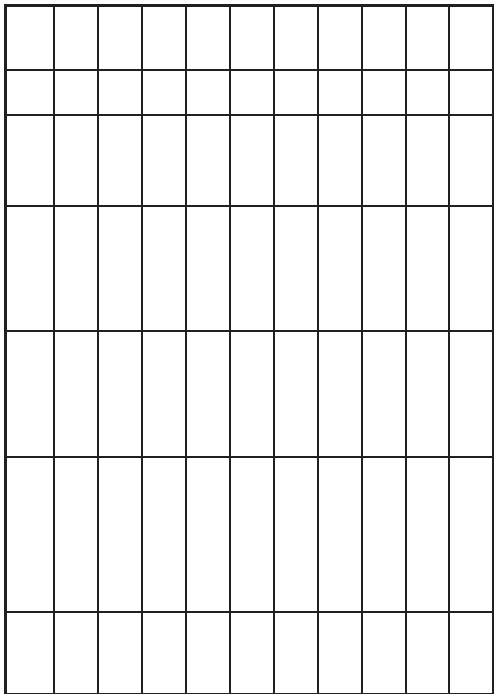


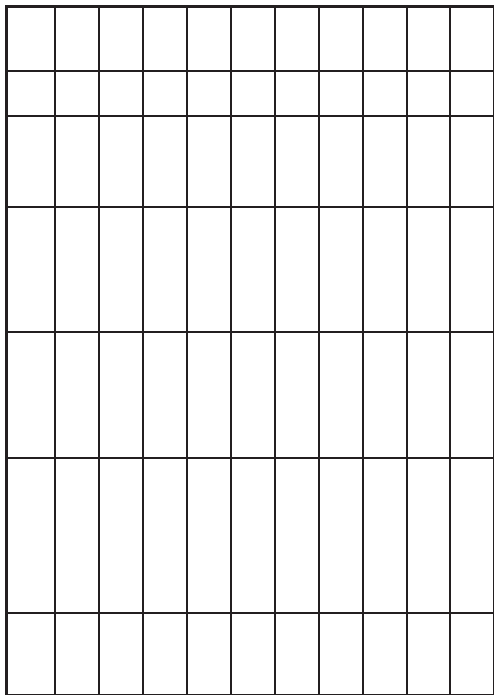


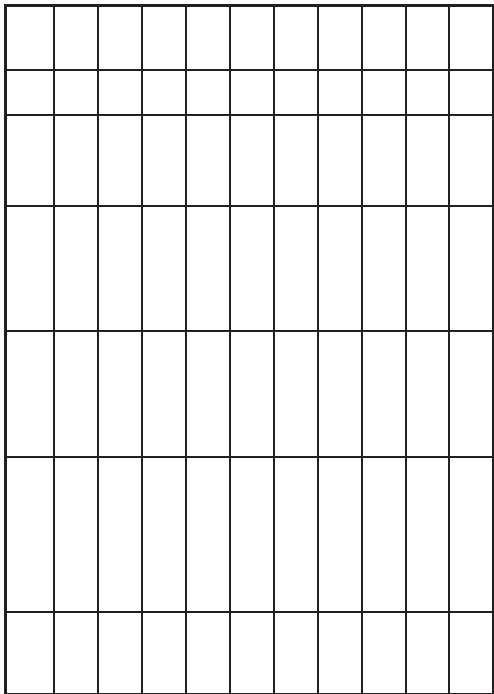


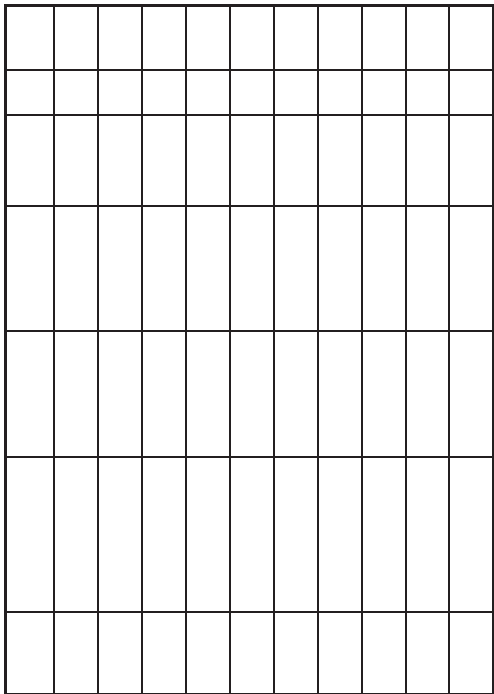












## **Klauzula zgody na przetwarzanie danych osobowych**

Wyrażam zgodę na przetwarzanie przez Okręg Polskiego Związku Wędkarskiego w Przemysłu, moich danych osobowych w celu i zakresie niezbędnym do realizacji zadań statutowych Okręgu PZW w Przemysłu.

### **Klauzula informacyjna**

Zgodnie z art. 13 Rozporządzenia Parlamentu Europejskiego i Rady (UE) 2016/679 z dnia 27 kwietnia 2016 r. w sprawie ochrony osób fizycznych w związku z przetwarzaniem danych osobowych i w sprawie swobodnego przepływu takich danych oraz uchylenia dyrektywy 95/46/WE informuję, że:

- 1) Administratorem danych jest Zarząd Główny Polskiego Związku Wędkarskiego, 00-831 Warszawa, ul. Twarda 42
- 2) Podmiotem przetwarzającym jest Okręg Polskiego Związku Wędkarskiego w Przemysłu
- 3) Kontakt z Inspektorem ochrony danych osobowych w Okręgu Polskiego Związku Wędkarskiego w Przemysłu jest możliwy: (pzwprzemys@poczta.onet.pl, lub tel. 16 678 59 69)
- 4) Pani/Pana dane osobowe przetwarzane są przetwarzana na podstawie Art. 6 ust. 1 lit. b ogólnego rozporządzenia o ochronie danych osobowych z dnia 27 kwietnia 2016 r. w celu realizacji zadań statutowych Polskiego Związku Wędkarskiego
- 5) Pana/Pani dane osobowe będą przechowywane w oparciu o uzasadniony interes realizowany przez administratora, jednak nie dłużej niż 5. lat \*
- 6) posiada Pani/Pan prawo do: żądania od administratora dostępu do danych osobowych, prawo do ich sprostowania, usunięcia lub ograniczenia przetwarzania, prawo do wniesienia sprzeciwu wobec przetwarzania, prawo do przenoszenia danych, prawo do cofnięcia zgody w dowolnym momencie
- 7) ma Pan/Pani prawo wniesienia skargi do organu nadzorczego: Urzędu Ochrony Danych Osobowych ul. Stawki 2, 00-193 Warszawa
- 8) podanie danych osobowych jest dobrowolne, niepodanie danych w zakresie wymaganym przez administratora może skutkować brakiem możliwości wypełniania obowiązków statutowych

\* zgodnie z zapisami w § 16 pkt 1 Statutu PZW z dnia 15.03.2017 r. członek PZW podlega odpowiedzialności organizacyjnej. Na podstawie § 34 Regulaminu postępowania w sprawach przewinień członków PZW z dnia 16.12.2017 r. karalność ustaje po upływie maksymalnie 5 lat od popełnienia przewinienia, dlatego nie ma możliwości przechowywania danych osobowych wędkarzy przez krótszy okres czasu.

**WĘDKARZU!!!!**

**DBAJ O SWOJE ŚRODOWISKO!!!!**

**PO ZAKOŃCZENIU WĘDKOWANIA  
STANOWISKO SWOJE  
ZOSTAW CZYSTE!**

**TO CO PRZYNIOSŁEŚ  
– ZABIERZ ZE SOBĄ**

Oświadczenie:

Oświadczam, że znany mi jest Statut PZW i Regulamin  
Amatorskiego Połowu Ryb PZW.

Wyrażam zgodę na przetwarzanie przez PZW  
w celach statutowych moich danych osobowych zawartych  
w niniejszym „Zezwoleniu”

.....

Data i podpis